

Guide Randonnées – Canyon du Diable

Le Canyon du Diable offre plusieurs circuits adaptés à tous les niveaux. Des boucles familiales aux parcours plus sportifs, ce guide vous aide à choisir votre itinéraire, préparer votre équipement et profiter pleinement des terres rouges de la ruffe.

Choisir son circuit

Avant de partir, évaluez votre niveau, la durée disponible et les conditions météo. Le terrain peut être sec et poussiéreux en été, plus glissant après la pluie.

Randonnée facile – 2,3 km

Circuit découverte accessible aux familles. Durée : environ 1h. Faible dénivelé. Idéal pour une première approche du site.

Boucle classique – 6,4 km

Parcours emblématique au cœur des terres rouges. Durée : 2h à 3h. Dénivelé modéré avec points de vue panoramiques.

Variante sportive – 6,8 km

Itinéraire plus technique avec dénivelé marqué. Durée : 2h30 à 3h30. Recommandé pour randonneurs habitués.

Grande boucle – 12 km

Circuit complet incluant le Rocher des Deux Vierges. Durée : 4h à 5h. Effort soutenu mais panoramas exceptionnels.

Équipement recommandé

Chaussures de randonnée avec bonne accroche. Protection solaire, eau en quantité suffisante. Éviter les heures les plus chaudes en été.

Conseils sécurité

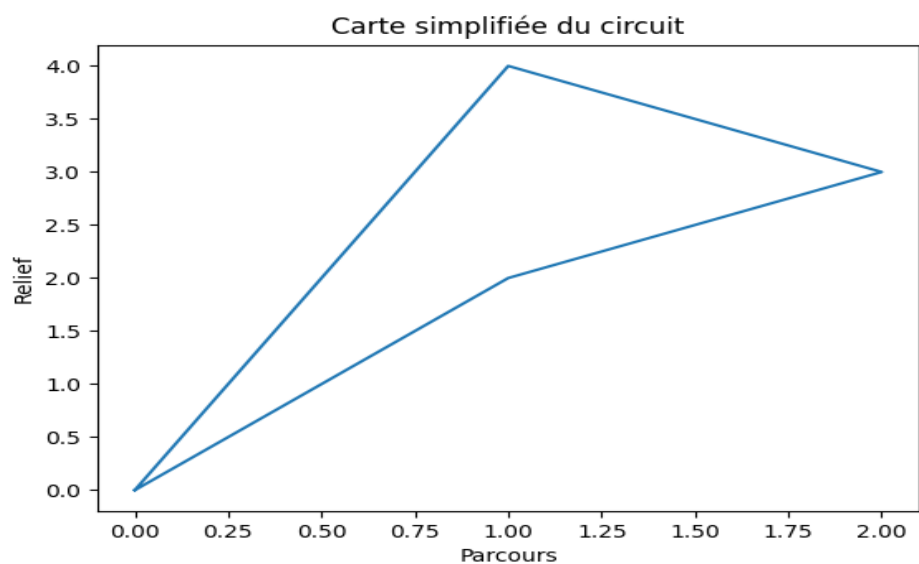
Rester sur les sentiers balisés. Respecter le site naturel. Vérifier la météo avant départ. Informer un proche en cas de grande boucle.

Randonnée facile – 2,3 km


Distance : 2,3 km

Dénivelé : \approx 40 m D+

Coordonnées GPS (point de départ) : 43.6935, 3.3892



Scanner pour télécharger la trace GPX :

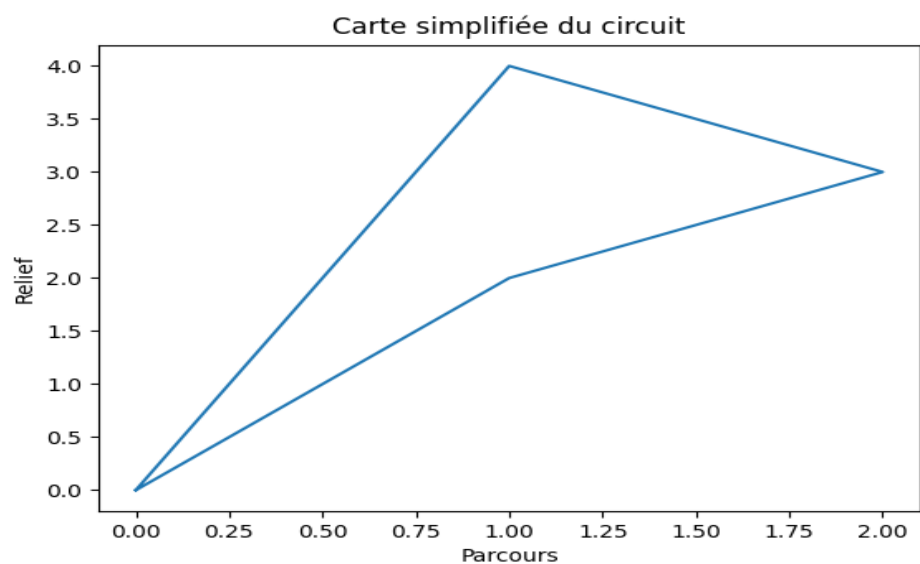


Boucle classique – 6,4 km


Distance : 6,4 km

Dénivelé : \approx 180 m D+

Coordonnées GPS (point de départ) : 43.6935, 3.3892



Scanner pour télécharger la trace GPX :

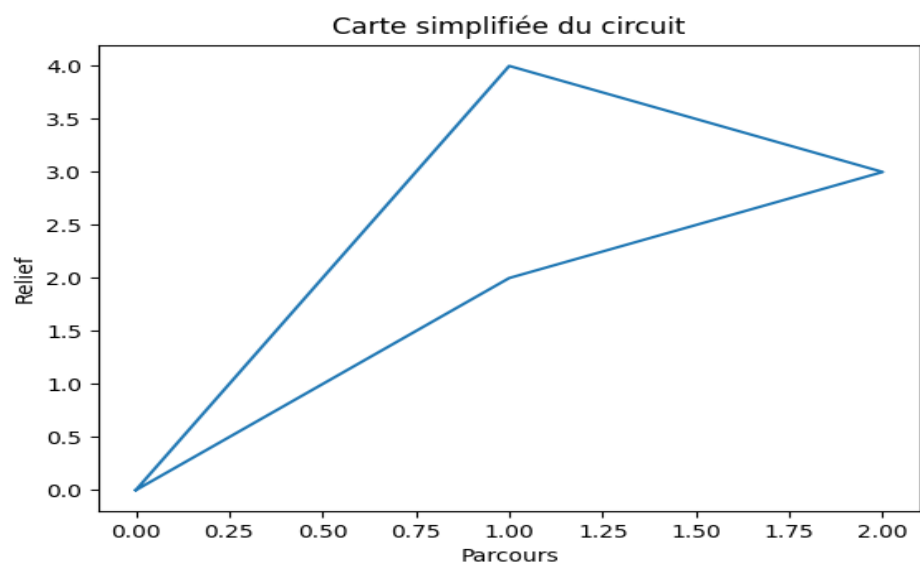


Variante sportive – 6,8 km


Distance : 6,8 km

Dénivelé : \approx 260 m D+

Coordonnées GPS (point de départ) : 43.6935, 3.3892



Scanner pour télécharger la trace GPX :

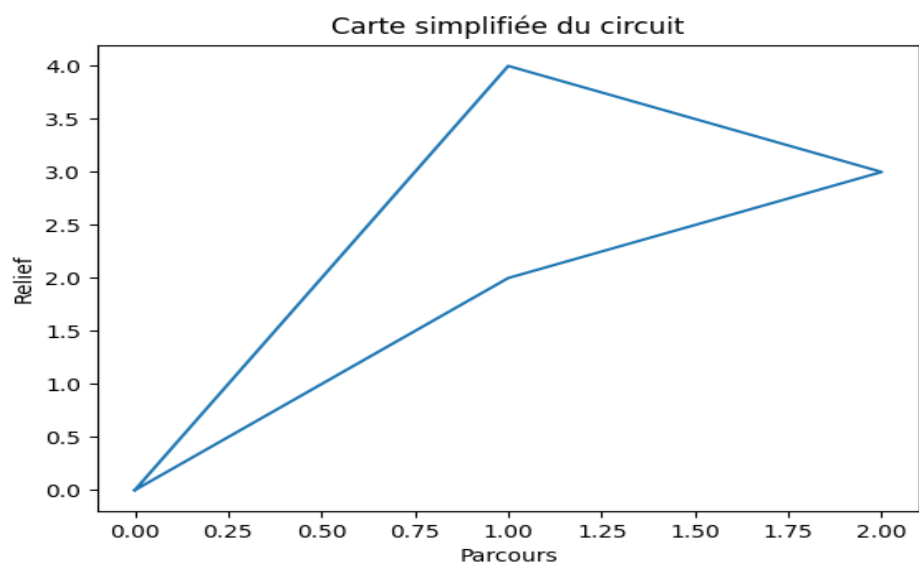


Grande boucle – 12 km

Distance : 12 km

Dénivelé : \approx 420 m D+

Coordonnées GPS (point de départ) : 43.6935, 3.3892



Scanner pour télécharger la trace GPX :

